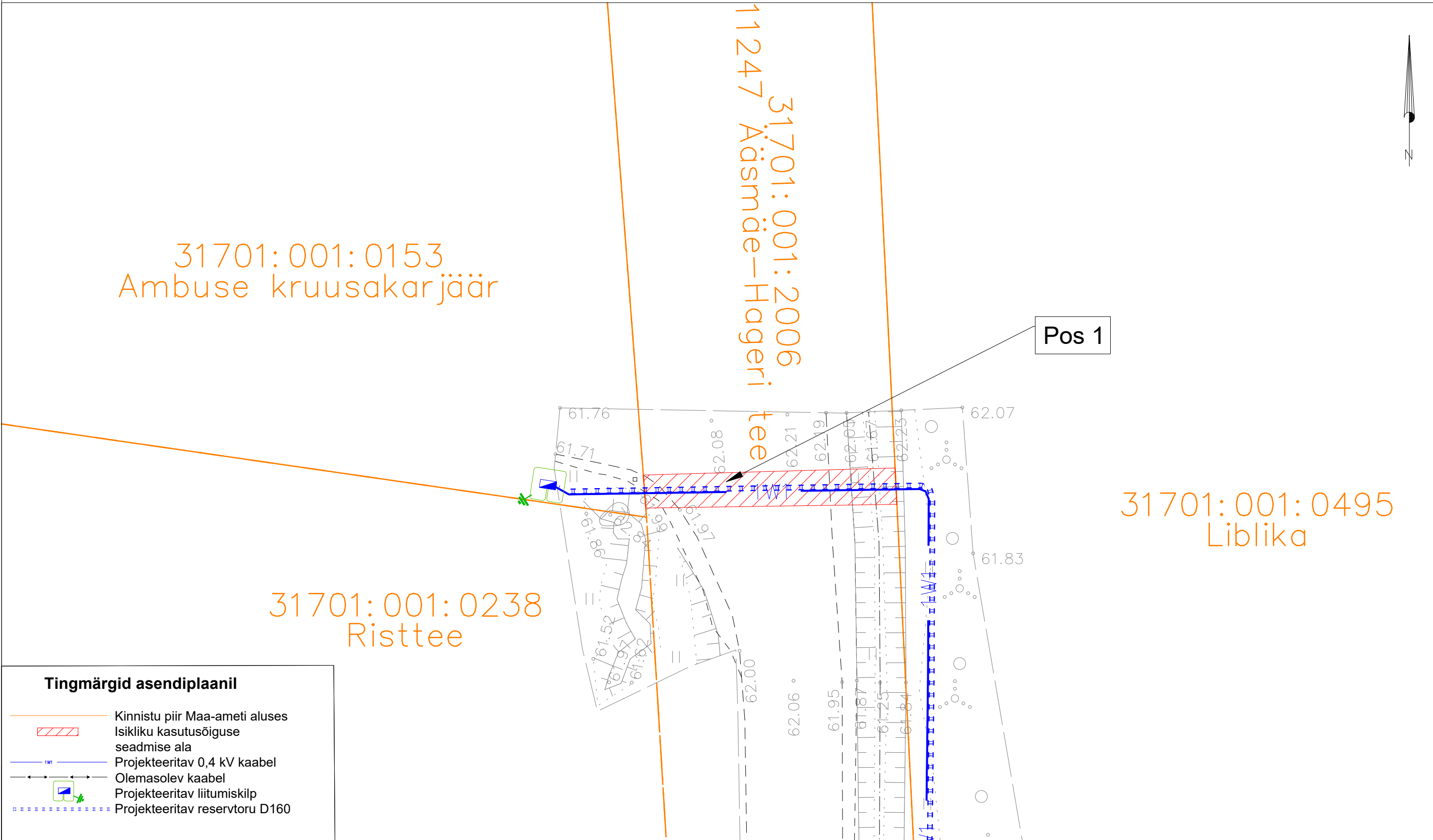




ISIKLIKU KASUTUSÕIGUSE SEADMISE PLAAN



Jrk nr.	Kasutusala pos nr. (plaanil)	Kinnistu registriosa number	Katastriüksse tunnus ja nimi	Ala pindala ruutmeetrites m ²	Tellija: Elektrilevi OÜ	Töövõtja: Enersense AS	Projekt: LC4949 Töö nr: ENS-26-042
1	Pos 1	21697550	31701:001:2006 11247 Ääsmäe-Hageri tee	39 m ²			Möötkava: 1:500 (A3)
					Töö nimetus: Ambuse kruusakarjääri liitumine Lümandu küla, Kohila vald, Rapla maakond LC4949		Plaani koostas: Egle Ninep-Kaselt egle.ninep@enersense.com +372 5597 1898